





Légende

-  Ouvrage de captage
-  Aire d'alimentation
-  Aire de protection bactériologique (isochrone 200 jours)
-  Aire de protection virologique (isochrone 550 jours)



Fond cartographique:
imagerie satellitaire Digitalglobe



Titre
**FIGURE 12: AIRES DE PROTECTION AUTOUR DU PUIS
DE L'ÉCOLE LAVOLIÈRE**

Projet
**MUNICIPALITÉ DE SAINT-COLOMBAN
ÉTUDE HYDROGÉOLOGIQUE
DÉTERMINATION DES AIRES DE PROTECTION
ET DE L'INDICE DRASTIC AUTOUR DES PUIS MUNICIPAUX**

Interprétation et dessin
Yves Leblanc, ing. géo.
M.Sc. Hydrogéologue

Date
Le 25 août 2008

Echelle
1 : 10 000