






- Légende**
-  Ouvrage de captage
 -  Aire d'alimentation
 -  Aire de protection bactériologique (isochrone 200 jours)
 -  Aire de protection virologique (isochrone 550 jours)



Fond cartographique:
imagerie satellitaire Digitalglobe



Titre

**FIGURE 11: AIRES DE PROTECTION
AUTOUR DES PUIITS LAROCHELLE #1, #3, #6 ET #7**

Projet

**MUNICIPALITÉ DE SAINT-COLOMBAN
ÉTUDE HYDROGÉOLOGIQUE
DÉTERMINATION DES AIRES DE PROTECTION
ET DE L'INDICE DRASTIC AUTOUR DES PUIITS MUNICIPAUX**

Interprétation et dessin

**Yves Leblanc, ing. géo.
M.Sc. Hydrogéologue**

Date

Le 25 août 2008

Echelle

1 : 10 000