








Légende

-  Ouvrage de captage
-  Aire d'alimentation
-  Aire de protection bactériologique (isochrone 200 jours)
-  Aire de protection virologique (isochrone 550 jours)



Fond cartographique:
imagerie satellitaire Digitalglobe



Titre

FIGURE 10: AIRES DE PROTECTION
AUTOUR DU PUIS PHÉLAN

Projet

MUNICIPALITÉ DE SAINT-COLOMBAN
ÉTUDE HYDROGÉOLOGIQUE
DÉTERMINATION DES AIRES DE PROTECTION
ET DE L'INDICE DRASTIC AUTOUR DES PUIS MUNICIPAUX

Interprétation et dessin

Yves Leblanc, ing. géo.
M.Sc. Hydrogéologue

Date

Le 25 août 2008

Echelle

1 : 10 000