








Légende

-  Ouvrage de captage
-  Aire d'alimentation
-  Aire de protection virologique (isochrone 550 jours)
-  Aire de protection bactériologique (isochrone 200 jours)



Fond cartographique:
imagerie satellitaire DigitalGlobe



FIGURE 9: AIRES DE PROTECTION
AUTOUR DU PUIS BÉDARD

Projet
MUNICIPALITÉ DE SAINT-COLOMBAN
ÉTUDE HYDROGÉOLOGIQUE
DÉTERMINATION DES AIRES DE PROTECTION
ET DE L'INDICE DRASTIC AUTOUR DES PUIS MUNICIPAUX

Interprétation et dessin
Yves Leblanc, ing. géo.
M.Sc. Hydrogéologue

Date
Le 25 août 2008

Echelle
1 : 10 000